



*Des montagnes du sable et des hommes*

## Rendez vous à ESSENDILENE

ALGERIE Randonnée chamelière dans le pré Tassili

11 jours / 9 jours de marche

Réf: DJ1



*Devant la Tassili n'Ajjer (plateau de grès en cour d'érosion inscrit au patrimoine mondial de l'Unesco), les environs de l'oasis de Djanet offrent un ensemble de paysages sublimes d'une grande variété tout à fait exceptionnels. Dunes blondes, érosions des grès en canyon étroit ou en tours isolées...*

*On y observe les traces d'une vie humaine très ancienne et d'un Sahara tout autre. La profondeur du temps s'ajoute à l'immensité de l'espace. Tout concourt ici à l'émerveillement permanent du voyageur. Pour un final auprès de la célèbre Guelta (Agelmam) d'Essendilène premier roman saharien de Roger FRISON ROCHE célèbre écrivain.*

**Dates :** Sur demande pour groupe constitué.

**Prix:** 1750 € euros par personne sans l'aérien (prix estimé à ce jour moins de 500 €).

**Rendez vous: En Algérie.** Aéroport de Djanet (Inedbirenne) à l'arrivée.

**Séparation :** Au même endroit en fin de séjour.

**Hébergement:** En bivouac itinérant.

Les bivouacs se font en plein air, sous le ciel étoilé. Un matelas de mousse individuel est fourni à chaque participant mais nous avons aussi la possibilité de prévoir des tentes pour ceux qui le souhaitent.

**Restauration:** Pension complète.

Petit déjeuner : Thé, café, lait, pain grillé, confitures, beurre...

Déjeuner : Repas froid + dessert (fruits, dattes)

Dîner : Repas chaud (soupe + plat et dessert)

L'eau est potable et consommable sans risque.



## *Des montagnes du sable et des hommes*

**Niveau sportif :** Marche au rythme des chameaux avec les affaires pour la journée.

**Dynamique :** La marche est accessible à tous mais implique tout de même une bonne forme physique. Les étapes à pied sont de 5 à 6 h par jour. L'effort n'est pas intense mais il doit être fourni sur plusieurs jours. Quelques week-ends de mise en jambes ne peuvent être que conseillés.

### **Programme :**

**Jour 01 :** A l'arrivée à Djanet (tard dans la nuit, 00h45), accueil par notre correspondant local et les chauffeurs, puis transfert immédiat au rendez-vous avec les chameliers à Tisras forêt de pierres dans le sable. Bivouac.

**Jour 02 :** Après le petit déjeuner, Le premier chargement des chameaux est toujours spectaculaire. Quel animal prendra telle ou telle charge ? Départ en direction de Tin-Telemenes (Chamelles au pluriel. Bivouac à Wan-Khaoudi. Bivouac.



**Jour 03 :** Pique-nique à Tin-Madagnene et bivouac à Tassotarete. Bivouac.



**Jour 04 :** Pique-nique à Tabarakate (Tamaris), bivouac à Issamanes. Bivouac.

**Jour 05 :** Pique-nique à Aît-Alwatane balade dans le site et bivouac dans la vallée. Nous rencontrerons durant cette journée des peintures rupestres. Bivouac.

**Jour 06 :** Pique-nique dans la vallée d'Agzel, puis randonnée en direction de Tilalene. Très beau panorama sur l'erg Admert. Bivouac.



## VOYAGES SAHARIENS



### *Des montagnes du sable et des hommes*



**Jour 07** : Notre balade nous amène à Tikobawene et son arche majestueuse où nous pique-niquerons. L'après-midi nous continuerons vers Tissete n'Ekrare. Bivouac.



**Jour 08** : Nous suivons la vallée de Iwalalatene où nous déjeunerons puis nous continuerons vers datat n'Eïdi, Bivouac.



**Jour 09** : Traversée par de très beaux plateaux et canyons qui nous amènent dans la vallée d'Issedilène et de ses tamaris, pique-nique. Notre après-midi sera consacrée à la visite de la célèbre guelta noyée dans les lauriers roses (aguelmam) au bout de l'oued.

.. L'occasion d'une douche saharienne car l'eau des *gueltas* est fraîche et de sa vallée. Bivouac.





## *Des montagnes du sable et des hommes*

**Jour 10** : Nous retrouvons les véhicules pour un transfert vers la palmeraie de Djanet en passant par l'erg Admer et la gravure de la vache qui pleure. A notre arrivée, nous visiterons Djanet dans l'après-midi, douche, promenade dans la ville. Dîner. Bivouac.

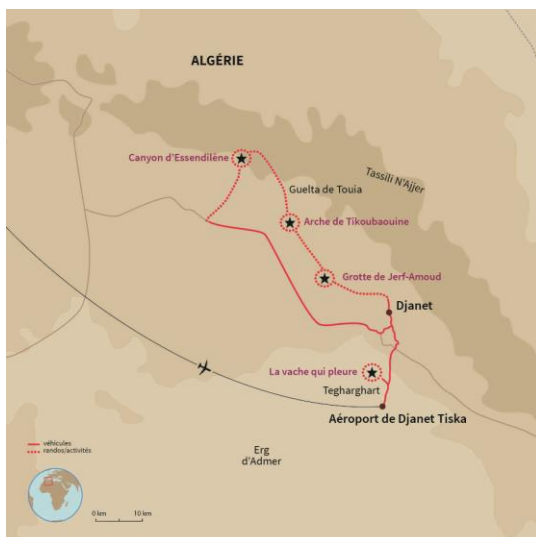


**Jour 11** : Transfert à l'aéroport pour un départ très tôt le matin. (2h15)

L'Algérie rouvre ses frontières aux voyageurs après 14 ans de fermeture. Aussi nous avons dû revoir nos itinéraires et notre organisation. Nos équipes de chameliers et guides ont dû se convertir à d'autres métiers, certains points d'eau se sont taris et certaines zones de pâturage ont évolué. Nous vous remercions de votre compréhension si, parfois, certains temps de randonnée ou lieux de bivouac indiqués dans nos itinéraires viennent à bouger. Cela ne changera la diversité des paysages et l'esprit du voyage.

*Le guide se réserve le droit de modifier le programme initial en cas de mauvaises conditions météorologiques ou suivant le niveau des participants.*

**Cartographie:** Algérie : 1/800 000 - 1/2 000 000 Carte pliée, 18 décembre 2009. Carte Michelin Afrique nord et ouest nr 953





## *Des montagnes du sable et des hommes*

**Bibliographie : 1954** Le Rendez-vous d'Essendilène. Arthaud Grenoble. Roman.



*« Je ne peux pas te renseigner sur la durée de mon voyage. Ténéré est très loin. Il me faudra faire attention pour ne pas avoir d'ennuis. Mais je suis décidée à tout. Je n'ai plus qu'une impatience : partir ; un désir : le revoir. Je vais chercher mon bonheur, je vais le gagner. »*

C'est avec un courage extraordinaire que Nicole décide d'affronter le désert du Sahara. Quittant une vie parisienne confortable, elle part seule à bord d'une vieille Torpedo retrouver Roland, son fiancé, lieutenant en poste depuis deux ans à Hassi Ténéré. Envouté par le désert, séduit par Tâlit, une jeune femme touareg, ce dernier a soudain cessé de lui écrire et semble vouloir l'oublier... Mais Nicole l'aime encore, et malgré les dangers qui la guettent, elle est prête à risquer sa vie pour le reconquérir.

**Portage :** Petit sac comportant les affaires personnelles (eau, crème solaire petite laine, appareil photo).

. Bagage principal transporté par les chameaux.

### **L'eau :**

Absence de bouteilles d'eau minérale :

Dans le tourisme d'aventure, on estime à 6,8 millions le nombre annuel de bouteilles d'eau en plastique à usage unique, pour un poids d'environ 77 tonnes. La plupart d'entre elles finissent dans les décharges, détruisant la terre et polluant les océans, ce plastique met des siècles à se dissoudre, il est dangereux pour la santé humaine, le bétail et la faune sauvage. A savoir : seulement 9% du plastique mondial sont recyclés.

Pour répondre à ces défis environnementaux, nous utilisons l'eau des puits parfaitement potable et traitée par vos soins avec des pastilles de purification : la provision d'eau est suffisante pour la boisson, la cuisine et la réserve de sécurité. Ravitaillement en eau au cours du circuit, dans les puits, chaque fois que cela est possible.

L'eau est une ressource rare en Algérie, nous vous demandons votre compréhension quant à l'absence d'eau pour la toilette.

### **Equipement personnel:**

Lunettes de soleil, Pharmacie personnelle (on craint plus la constipation que la diarrhée), Avec

[Bruno.guiter@gmail.com](mailto: Bruno.guiter@gmail.com) Tel : 00 33 (0)6 89 88 75 25





## *Des montagnes du sable et des hommes*

soins pour les pieds, chemise ou tee -shirt à manches longues (les débardeurs ne sont pas recommander, soleil et pays musulman), maillot de bain. Gourde, Sweat shirt, pull ou polaire, lampe frontale, briquet pour le papier toilette.

Crème solaire, bonnet, « couvre chef ». Sur veste légère pour le vent. Pantalon léger de préférence pour la marche et de survêtement pour trainer au coin du feu, le short étant mal vu en pays musulman. Matériel de toilette, petite serviette pour la douche du dernier jour ! Lingette pour la toilette quotidienne. Chaussures légères, sandales pour le soir.

Les valises (qu'elles soient souples ou rigides) sont à proscrire ; leur préférer un sac de voyage souple, qui ne blessera pas l'animal de bât et sera plus facile à ranger sur la galerie ou dans le coffre d'un véhicule.

En hiver, équipez-vous d'un duvet suffisamment chaud, car les nuits peuvent être froides en Décembre, Janvier, Février et début Mars. Un duvet pouvant résister à une température de  $-10\text{ C}^{\circ}$  est idéal. Pour passer de bonnes nuits, nous vous conseillons un duvet sarcophage. En complément, vous pouvez vous équiper d'un drap housse polaire bien utile.

### **Pharmacie :**

Celle-ci sera validée avec votre médecin en tenant compte des caractéristiques de votre circuit. Elle contiendra :

- Un antalgique.
- Un anti-inflammatoire (comprimés et gel).
- Un antibiotique à large spectre.
- Un antispasmodique, un antidiarréique, un antibiotique intestinal,
- Un antitussif (en comprimés).
- Un désinfectant, des pansements (tailles variées) et double peau, des compresses stériles, de la bande adhésive, du Steri-strip, du tulle gras, une bande de contention.
- Un antiseptique.
- De la crème solaire et de la Biafine.
- Un collyre.
- Des pastilles pour purifier l'eau.
- En complément : pince à épiler, ciseaux, 2/3 épingles de nourrice, un tire-tique, une paire de gants, somnifère léger et/ou bouchons d'oreilles, vos médicaments personnels.

**Groupe:** 4 personnes minimum, à 10.

**Prix:** 1750 € euros par personne sans l'aérien (prix estimé à ce jour moins de 500 €).

*Il comprend :*

- L'accompagnement par un guide touareg francophone et Bruno Guiter spécialiste du Sahara depuis 1982.
- Les services de chauffeurs, d'un cuisinier, de chameliers, etc.
- Les chameaux de bât pour le portage des bagages
- L'hébergement en chambre (ou tente) double



## *Des montagnes du sable et des hommes*

- Le matériel de camping (tente, matelas de sol, vaisselle et matériel de cuisine)
- Les petits déjeuners, déjeuners et dîners
- L'assistance de notre partenaire local durant le voyage
- Les transferts terrestres décrits dans le programme en véhicules réservés au groupe (4 x 4).

*Il ne comprend pas :*

- Le vol international et les transferts depuis et vers l'aéroport d'arrivée
- Le(s) vol(s) intérieur(s)

L'assurance facultative annulation et/ou rapatriement (voir rubrique « Assurances »)

Les frais de visa (voir onglet "fiche technique", rubrique "Visa")

Les boissons et éventuels pourboires (voir onglet "fiche technique", rubrique "Pourboires").

- Tout ce qui n'est pas inscrit dans « le prix comprend ».

### **POUBOIRES :**

Les pourboires font partie de la culture du pays. Il est de tradition de constituer une cagnotte remise à la fin du voyage aux membres de l'équipe. Ce geste de remerciement, variable selon l'itinéraire et la durée, et auquel chacun participe selon sa satisfaction, est toujours apprécié.

Montant recommandé : 15 à 20 € (23 à 30 CAD) par participant et par semaine. Cette somme prenant en compte le niveau de vie afin de ne pas déstabiliser les équilibres économiques.

### **Assurance:**

Nous ne saurions nous substituer à la responsabilité civile individuelle (RC) de chacun. Il est donc indispensable de posséder une RC pour participer à nos séjours.

### **LES DEVISES :**

La devise est le dinar algérien (DZD).

Taux de change (cours indicatif) : 1 € = 120 DZD - 100 DZD = 0,85 €.

Nous vous conseillons d'emporter des euros en espèces.

La déclaration des devises est obligatoire à l'arrivée, et vous sera réclamée à la sortie du territoire algérien. Les formulaires de déclaration sont disponibles à l'aéroport, après la récupération des bagages. Le change pourra se faire auprès de notre représentant ou à la banque (souvent long et fastidieux !). Mais vous pourrez régler la plupart de vos achats en euros, qui sont acceptés partout. Les cartes bancaires sont très peu répandues et utilisées uniquement dans les grands hôtels, les agences de location de voitures et certains restaurants.



## *Des montagnes du sable et des hommes*

**Visa :** Pour les ressortissants français, belges, luxembourgeois et suisses, documents exigés par les autorités locales pour la délivrance du visa à l'arrivée à Djanet :

*Le délai d'obtention est de 20 jours. L'agence locale s'occupe du dépôt du dossier aux autorités concernées. Nous vous demandons donc les photocopies des passeports le plus tôt possible pour pouvoir monter le dossier de demande.*

Le passeport doit être valable 6 mois après le retour au pays et doit être en parfait état (pas de taches, agrafes, trombones, marques, déchirures...)

Prix du visa à régler à votre arrivée (merci d'avoir l'appoint) : 12 000 DZD (env. 85 euros) pour un visa d'une durée de 8 à 10 jours ; 14 000 DZD (env. 95 euros) pour un visa d'une durée de 10 à 15 jours.

### **Modalités d'inscription et de paiement:**

Bulletin d'inscription (joint à cette fiche) **Acompte de 30% à l'inscription et solde à régler 30 jours avant le départ.**

#### **Inscription**

<https://www.roc-ecrins.com/sortie/rendez-vous-a-essendilene-algerie-randonnee-chameliere-dans-le-pre-tassili-sejour-9795.html>

[https://www.roc-ecrins.com/spip.php?page=inscription&id\\_article=9795](https://www.roc-ecrins.com/spip.php?page=inscription&id_article=9795)

### **Pour tous renseignements :**

Bruno GUITER 06 89 88 75 25 [bruno.guiter@gmail.com](mailto:bruno.guiter@gmail.com)

### Le Pays

En français, Alger désignait la ville et le pays appelé aussi « royaume d'Alger » ou « république d'Alger ». Si le mot « Algérie » est inconnu en français à l'époque ottomane, il avait son équivalent en arabe et dans d'autres langues européennes. Le mot « algérien » est attesté toutefois par écrit en français dès 1613 et ses emplois sont constants depuis cette date, constate Guy Turbet-Delof qui ajoute : « Ainsi le témoignage de la lexicologie est indubitable. Aux XVIIe et XVIIIe siècles, Algérien n'était pas synonyme d'Algérois (qui n'existait pas) et se rapportait à l'entité politique qu'était la future Algérie ».

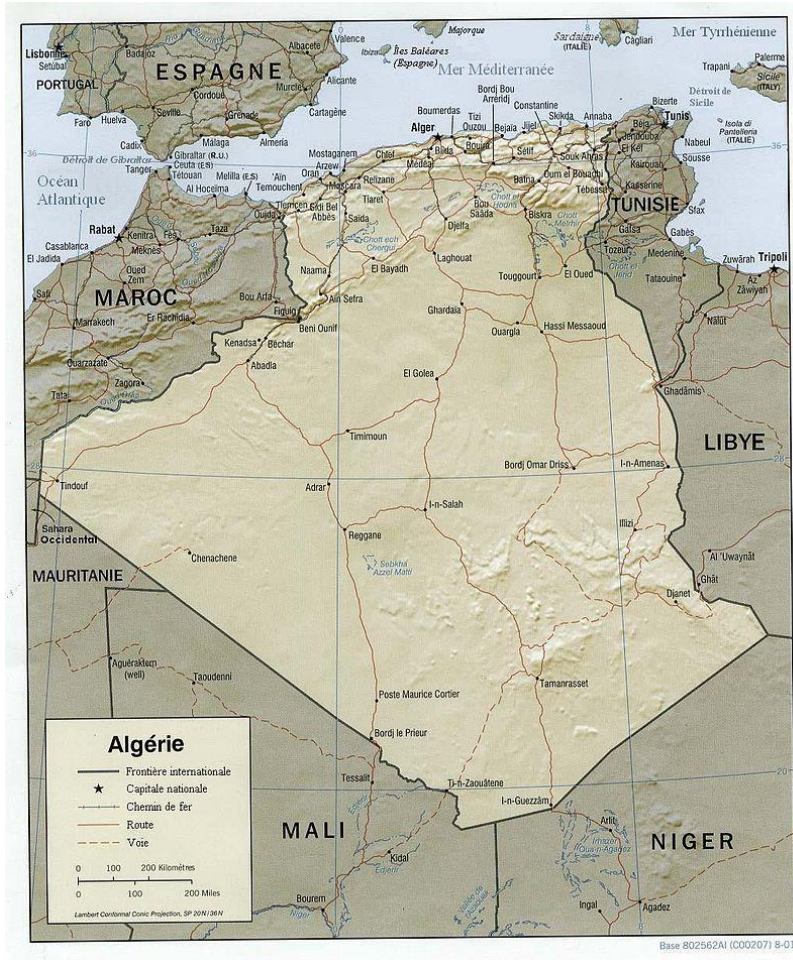
L'étymologie d'*Algérie* reprend le nom de la ville qui en est la capitale « Al-Djaza'ir » (الجزائر), qui signifie en arabe « les îles » (pluriel d'*Al Jazira*), soit un ensemble d'îlots avec lesquels a été constitué le port d'Alger ou sa jetée actuelle, contrée berbère dont « la ville ayant été celle des Beni Mezghenna, qui la peuplaient », *Djezaïr Beni Mezghanna*, du nom *Djezaïr* orthographié en arabe pour la première fois au XI<sup>e</sup> siècle par le polygraphe cordouan Al-Bakri, sous la forme de جزاير بني مزغنة, *Djezaïr Beni Mezghenna*. Le terme d'îles viendrait des géographes musulmans médiévaux pour désigner la côte fertile du Maghreb, entre l'Ifriqiya et Tanger, coincée entre le vaste Sahara et la mer Méditerranée, apparaissant alors comme un chapelet d'îles montagneuses, *Al-Jaza'ir fertiles*. Cependant, El-Bekri distingue dans son ouvrage, le nom *Djezaïr* de *El-Djezaïr* pour « îles », ce dernier terme désignant une localité située dans le désert libyen.





## Des montagnes du sable et des hommes

L'Algérie est un pays constitué d'une multitude de reliefs. Le nord est sillonné d'ouest en est par une double barrière montagneuse (Atlas tellien et saharien) avec des chaînes telles que le Dahra, l'Ouarsenis, le Hodna, les chaînes de Kabylie (le Djurdjura, les Babors et les Bibans) et l'Aurès. Le sol est couvert de nombreuses forêts au centre, vastes plaines à l'est et le Sahara qui représente à lui seul 84 % du territoire. La superficie du pays est la plus grande d'Afrique, avec 2 381 741 km<sup>2</sup>.



Entre les massifs de Tell et l'Atlas saharien, un grand ensemble de plaines et de Hauts Plateaux semi-arides sont creusés par de nombreuses étendues d'eau salée, les chotts, asséchées en fonction des saisons. Le point le plus bas d'Algérie, atteint au chott Melrhir, descend à -40 m. L'ensemble court depuis les frontières marocaines à l'Ouest jusque dans la vallée du Hodna dont les monts relient parfois les Atlas tellien et saharien.

L'Atlas saharien, relie le Haut Atlas marocain jusqu'à la frontière tunisienne en passant, d'Ouest en Est, par les massifs du Ksour, Djebel Amour, des Ouled-Naïl, des Zibans et les monts du Hodna, qui rejoint la bande du Tell, et continue dans les Aurès culminant à plus de 2 300 m. Il est limité au sud par plusieurs oasis constituant ce qui est souvent appelé « La porte du désert ».



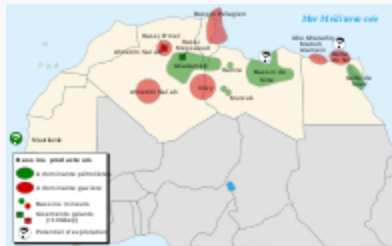
## *Des montagnes du sable et des hommes*

La partie saharienne qui couvre plus de 84 % de la superficie de l'Algérie soit environ 2 millions de km<sup>2</sup>, est constituée principalement de regs, d'ergs, d'oasis et de massif montagneux. Au nord du Sahara algérien, les deux grands ergs, occidental et oriental, séparés par des plateaux rocheux tels que la région du Mزاب et bordés au sud par le plateau de Tademait, constituent d'immenses mers de sable ponctuées d'oasis donnant parfois vie à d'importantes palmeraies. Au sud-ouest, s'étendent les ergs Iguidi et Chech, immensité de dunes sableuses linéaires largement espacées les unes des autres.

Plus au sud, au cœur du Sahara, le massif du Hoggar, dont le point culminant est le plus haut sommet de l'Algérie avec 2 918 mètres au mont Tahat, est constitué de roches volcaniques formant des pics, des « aiguilles volcaniques » et de hauts plateaux désertiques. À l'est du Hoggar, le Tassili n'Ajjer, haut plateau aride perché à plus de 1 000 mètres d'altitude, dresse des formations rocheuses fortement érodées émergeant des dunes de sable, donnant parfois au relief un aspect de paysage lunaire.

### **Ressources naturelles et gisements**

Articles détaillés : Énergie en Algérie, Électricité en Algérie et Liste de mines en Algérie.



Carte des bassins producteurs en Algérie

Les principaux gisements en Algérie sont parmi les plus importants dans le monde. Ils sont généralement localisés dans le Sud. Selon Sonatrach, les 67 % de réserves en hydrocarbures sont situées dans les régions de : Oued Mya et de Hassi Messaoud. Gaz à Hassi R'mel et le pétrole à Hassi Messaoud (huile). Illizi contient 14 % des réserves. Enfin, Rhourde Nous renferme 9 % et Ahnet Timimoun 4 % et Berkine. Les sites exploités pour pomper l'huile ou pour rechercher les hydrocarbures, actuellement, en Algérie, sont: Hassi Messaoud, Ain Amenas, Hassi R'mel, Stah, Rourde Nous, Tin Fouyé Tabankort, Gassi Touil, Ohanet, Haoud Berkaoui, Hassi Berkine, Ourhoud, Mensel Lejmet Nord et satellites, Rhourde Ouled Djemaa, Touat, El Gassi, Ain Salah, Rhourde El Baguel<sup>30</sup>.

Une quantité de gaz a été localisée dans les régions de Tabankort, de Béchar, de Timimoun et de Reggane en 2009<sup>31</sup>.

L'activité minière en Algérie est très diversifiées, on observe plus d'une trentaine de substances qui sont exploités parmi elles : fer, sel, zinc, plomb, baryte, marbre, or, tungstène, diamant, terres rares, métaux rares et pierres précieuses et semi-précieuses. Le fer se trouve à Ghare Djébilet et à Mecheri Abdlaziz à l'Est de Tindouf (35 milliards de tonnes à 57 % de Fe), Ouenza et Boukhadra, Djsbel Hanini à Sétif. Au Hoggar, il y a 730 000 tonnes d'or au gisement Tirek. Amessmessa contient 3,34 millions de tonnes (18 g/t). Enfin, deux autres gisements sont à Tiririne et à In Abgui. Le baryte représente 40 000 tonnes ; le plomb-zinc est exploité au nord du pays et le potentiel est de 150



### *Des montagnes du sable et des hommes*

millions de tonnes. La bentonite se situe dans les régions de l'ouest à Maghnia et Mostaganem. L'Algérie a une grande quantité de sel soit en gemme (un milliard de tonnes) ou lagunaire dans les chotts et à l'est. Le gisement de phosphate se trouve à Tebessa (Djebel Onk), il renferme 2 millions de tonnes. L'uranium est localisé au Hoggar<sup>32</sup>.

Le pays recèle plusieurs gisements aussi notamment de gypse, de calcaire, de sable, d'argile, de dolomie, des carrières d'agrégats, des gîtes pour la fabrication de ciments, etc.

La palmeraie de **Djanet** a une très longue histoire. Touarègue d'abord (et encore). Plus près de nous, au premier XXe siècle, elle intègre l'aventure de la colonisation française du Sahara et des compagnies méharistes. La résistance à cette poussée d'Amoud Ag El Mokhtar, chef touareg Imenân.

#### **Roger Frison ROCHE**

Né à Paris le 10 février 1906 d'une famille savoyarde. A 17 ans il quitte la capitale pour se fixer à Chamonix. Attiré irrésistiblement par la montagne, il se distingue bientôt comme alpiniste et comme guide, puis collabore à divers journaux, donne des articles à des revues spécialisées.

Dès 1935, une première expédition (mission coche) dans les montagnes du Sahara centrale (qu'il évoque dans l'APPEL DU HOGGAR) lui révèle l'Afrique. Captivé, il y retourne en 1937, 1938. Il s'installe à Alger comme journaliste. C'est là qu'il écrit Premier de cordée.